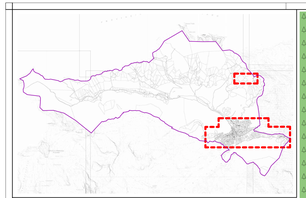

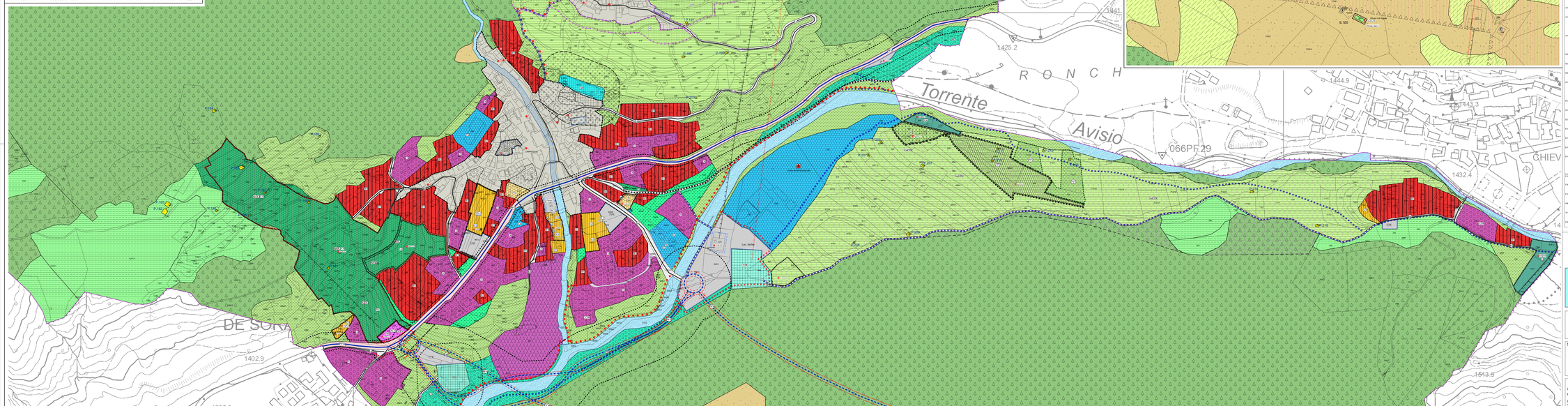

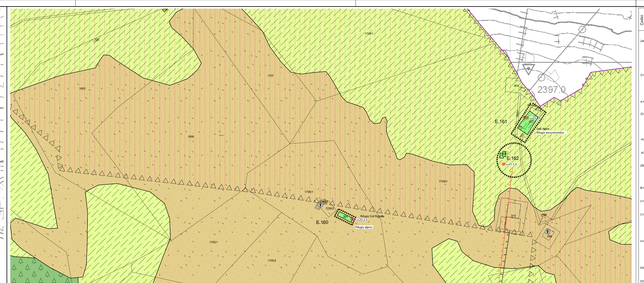

LEGENDA - Scala1:2.000

Sistema insediativo ed infrastrutturale

- Confine comunale e supporti mappale
- Maglioni — Toponimi

ACQUE PUBBLICHE

- Fiumi — Torrenti
- Canali

EDILIZIA STORICA

- Insediamenti storici — Art. 29
- Manufatti storici isolati (edicole, ecc.) — Art. 33

PEM Patrimonio edilizio montano

- P.E1 — PEM Patrimonio edilizio montano catalogato — Art. 27, PMc
- E.126 — Edifici esistenti in zona agricola e montana — Art. 37/bis, PMc
- Rifugi Alpini ed escursionistici — Art. 31.1, PMc

ZONE RESIDENZIALI

- Residenziali sature — Art. 24
- Zone residenziali di completamento — Art. 26
- Zone residenziali di completamento soggette a pianificazione attuativa — Art. 26
- Vocabolo residenziale di "Prima abitazione" — Art. 27
- Verde privato — Art. 24bis

ZONE PER ATTIVITA' TERZIARIE

- Zone per esercizi alberghieri e attività ricettive — Art. 29.1
- Zone destinate a campeggio — Art. 29.2
- Zone per Servizi Turistico Ricettivi — Art. 29.3
- Zone per attività commerciali — Art. 29.4

ZONE PER ATTIVITA' PRIMARIE

- Agricole del PUP art. 37 PUP — Art.31.1
- Agricole di pregio — Art.31.2
- Aree per attività agricole: Agriturismo — Art.31.4
- Agricole locali — Art. 31.3
- Boschi — Art. 32
- Pascoli — Art.33
- Aree ad elevata integrità — Art. 34

ZONE PER ATTREZZATURE E SERVIZI PUBBLICI SOVRALOCALI

- Zone per attrezzature pubbliche e uso collettivo — F/PE C/PE di Progetto — Art. 37
- Verde attrezzato — Art. 38
- Attrezzature sportive — Art. 38.2
- Zone sportive private esistenti — Art. 38.3
- Verde di protezione — Art. 39
- Parco fluviale — Art. 39bis
- Area sportiva per il gioco del golf — Art. 39ter
- Parcheggi F/P PBC di Progetto — Art. 40.3
- Piazza pubblica di progetto — Art. 40.2
- Parcheggio interrato — Art. 40.4
- Servizi cimiteriali F/CI C/CI di Progetto — Art. 37
- Impianto smaltimento Cdl Rodella F/RL di Progetto — Art. 41.2
- Depuratore — Art. 39.2
- Art. 39.4; Art. 40.4
- Impianti di radiodiffusione — Art. 40.4

Aree sciabili e sistema piste-impianti

- Di livello provinciale — Art. 41.1
- Di livello locale — Art. 41.2
- Impianti di risalita esistenti
- Impianti di risalita di progetto

STRUMENTI ATTUATIVI SUBORDINATI

- Riqualificazione Urbana — Art. 44.1
- Piani di Lottizzazione — Art. 44
- Specifico riferimento normativo — Art. 5.2, Art. 5.3, Art. 5.4

AREE DI RISPETTO E TUTELA

- Difesa paesaggistica — Art. 47bis
- Rispetto cimiteriale — Art. 48.2
- Rispetto depuratori — Art. 39.2
- Siti Non Contaminati — Art. 52
- Siti Inquinati Bonificati — Art. 52
- Specifico riferimento normativo — Art. ....
- Prescrizioni puntuali per la sicurezza Geologica e Idrogeologica del territorio — Art. 58
- Studio di compatibilità Idrogeologica — Art. 58.1

INFRASTRUTTURE E TRASPORTI

- Principale esistente
- Viabilità principale di progetto
- Viabilità di progetto in galleria
- Locale esistente
- Locale di potenziamento
- Locale progetto
- Riduzione fascia di rispetto
- Rispetto stradale — Art. 48.3
- Rispetto ferroviario
- Ciclabili di progetto — Art. 49.3
- Pedonali di progetto
- Pedonali esistenti
- Tracciati in galleria

Comune Campitello di Fassa

PROVINCIA AUTONOMA DI TRENTO

Piano Regolatore Generale Variante 2022

PEM

Piano di recupero del patrimonio edilizio montano

Sistema insediativo ed Infrastrutture

TAVOLA	SCALA	DATA
B.1	1:2.000	Settembre 2022 Adozione preliminare

architetto urbanista
dott. arch. REMO ZULBERTI
p.zza Principale, 84 - 38062 Cimego (TN)
e-mail remozulberti@gmail.com tel.0465 759011

Ordine degli Architetti Pianificatori Paesaggisti e Conservatori della Provincia di Trento
REMO ZULBERTI
SEZ. ARC. E ARCHITETTURA