

IL COMPTUANDO NO A-COM
31 OTTOBRE 2019

ORDINE DEGLI ARCHITETTI
DELLA PROV. DI TRENTO
Dott. Arch. PIETRO ZULIAN
ISCRIZIONE 4544V-542






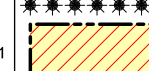



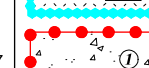





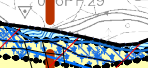















**PIANO REGOLATORE GENERALE
VARIANTE 2-2019**

SISTEMA AMBIENTALE

TAVOLA	SCALA	DATA	
A.1	1:10.000	APRILE 2022	
		Approvazione con modifiche	

architetto urbanista
dott. arch. REMO ZULBERTI
p.zza Principale, 84 - 38082 Cimago (TN)
e-mail: remozulberti@hotmail.com fax 0464 505823


REMO ZULBERTI
sez. A. ARCHITETTURA

LEGENDA - Scala 1:5.000 Sistema ambientale	
	Confine comunale e supporto mappale
	Fiumi
	Torrenti
	Insedimenti storici
	Edifici della Val Duron
	Impianti di radiodiffusione
	Sorgenti
	Rifugi Alpini ed escursionistici
	Tutela del paesaggio
	Difesa paesaggistica
	Zone Speciali di Conservazione
	Vincolo Diretto ex D.Lgs. 42/2004
	Tutela archeologica
	Elemento storico non vincolato
	Protezione fluviale
	(Ambiti fluviali ecologici)
	Bene ambientale PUP
	Bene ambientale puntuale PUP
	Marocche
	Geomorfositi
	Area di interesse paleontologico
	Aree di interesse mineralogico
	Dolomiti UNESCO
	Siti non contaminati
	Siti Inquinati Bonificati
	Area sciabile e Sistema piste impianti
	Area sciabile locale
	Impianti di risalita esistenti
	Impianti di risalita di progetto
	Prescrizioni puntuali per la sicurezza
	Geologica e idrogeologica del territorio
	Studio di compatibilità idrogeologica
	Piano attuativo della Val Duron
	Altri piani attuativi
	(vedi dettaglio tavole, scale 2000)